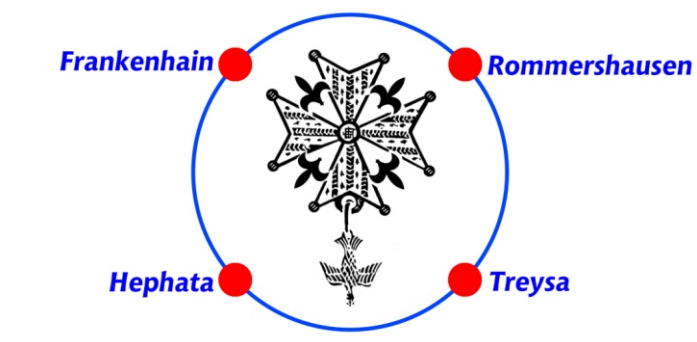


# Rundwanderweg



## Auf den Spuren der Hugenotten

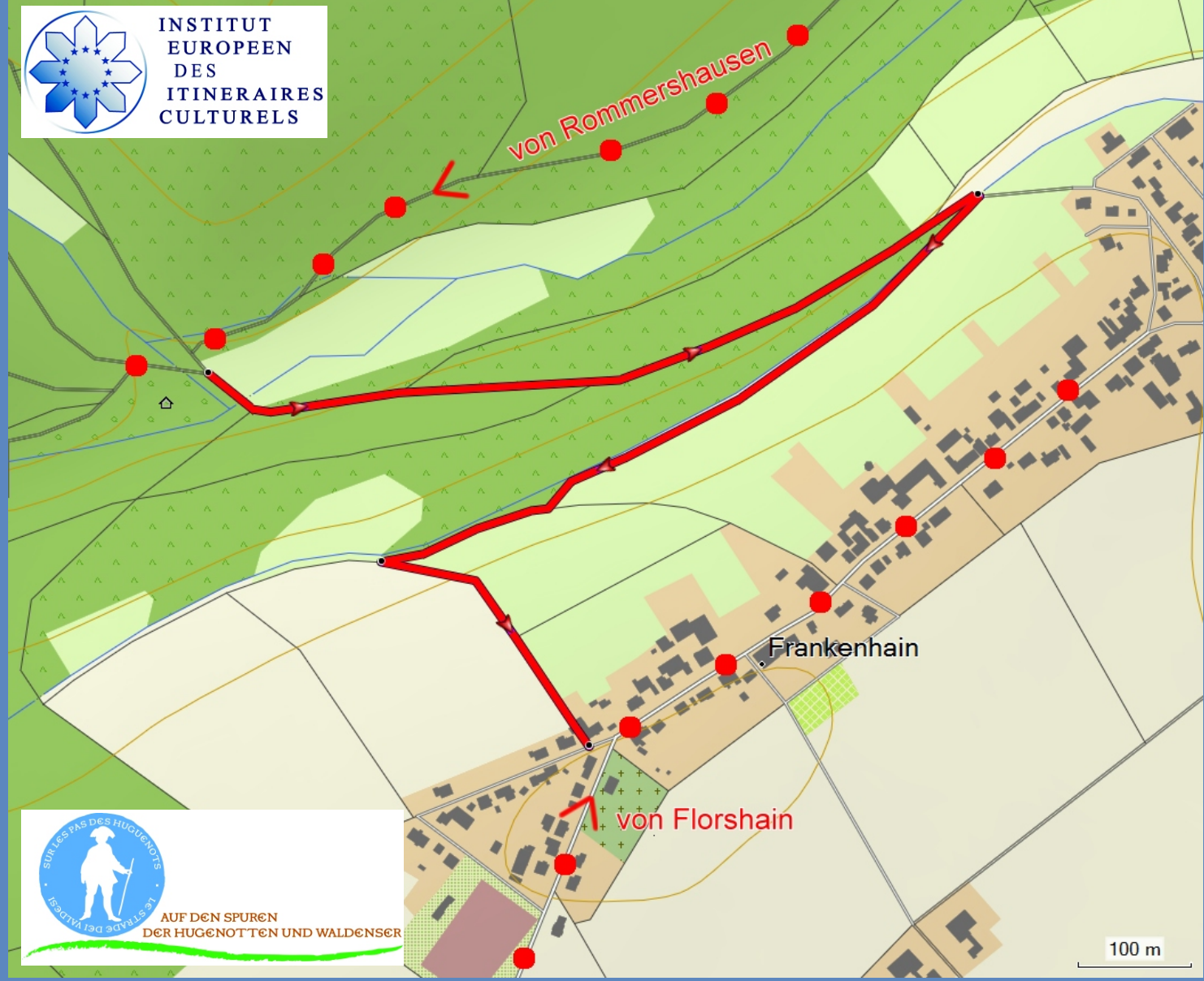

Eine Wegschleife des Europäischen Kulturwanderweges "Hugenotten- und Waldenserpfad" führt über Schwalmstadt-Frankenhain, Hephata, Treysa und Rommershausen. Mit einer kurzen Verbindung aus dem Katzbachtal nach Frankenhain entsteht ein attraktiver Rundweg von ca. 12 km, der alle ausgewiesenen Ziele beinhaltet.

Beschreibung: Der beschilderten Wegschleife folgend kommt man von Rommershausen durch das Katzbachtal an die Kreuzung "Alte Poststraße" mit einer Spitzhütte als Rastmöglichkeit. Über die Brücke verlässt man die Wegschleife und biegt links ab. Vor Frankenhain folgt der Weg scharf rechts dem ehemaligen Wassergraben. Am zweiten Abzweig links geht es hinauf zum Hugenottenplatz in Frankenhain.



Der Hugenotten- und Geschichtsverein Frankenhain e.V. hat an den Gründerhäusern Informationstafeln mit geschichtlichen Angaben angebracht.

Die Wegschleife ist hervorragend gekennzeichnet mit diesem Symbol:  
Der Verlauf der Verbindung ist in der Karte rechts dargestellt.  
Länge des Rundwegs: ca. 12km  
An/Abstieg: ca. 200m



Den Flyer der Wegschleife erhalten Sie im Rathaus / Bürgerbüro  
Am Marktplatz 1, 34613 Schwalmstadt-Treysa  
Tel.: 06691-207-0  
Mail: info@Schwalmstadt.de

und  
Schwalm-Touristik e.V.  
Paradeplatz 7, 34613 Schwalmstadt-Ziegenhain  
Tel.: 06691-71212  
Mail: Schwalm-Touristik@Schwalmstadt.de

Zum Download im Internet unter [www.frankenhain-hugenotten.de](http://www.frankenhain-hugenotten.de)

Siehe auch:  
[www.schwalmstadt.de](http://www.schwalmstadt.de)  
[www.hephata.de](http://www.hephata.de)  
[www.hugenotten-waldenserpfad.eu](http://www.hugenotten-waldenserpfad.eu)

Verantwortlich für Text und Gestaltung:  
Hugenotten- und Geschichtsverein Frankenhain e.V.

